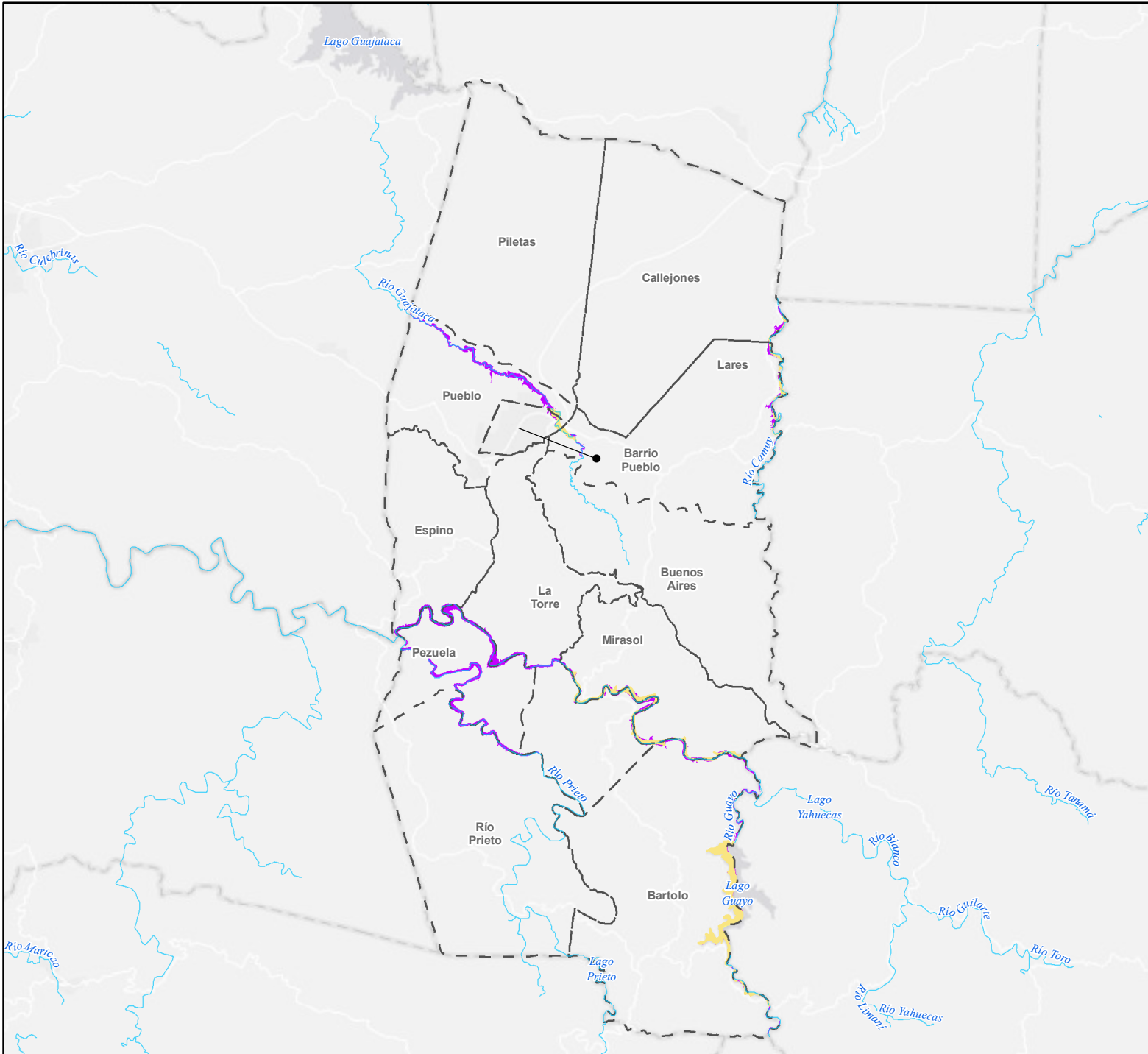






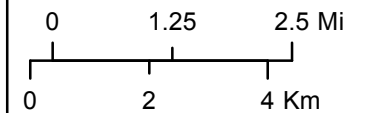
Comparación de los Niveles de Inundación: Lares (FIRM vs ABFE)



Inundación del 1%

-  Huella Territorial del FIRM
-  Huella Territorial del ABFE
-  Límite de Barrio
-  Cuerpo de Agua (Caudal)

Area del FIRM: 0.59sqmi
Area del ABFE: 1.25sqmi
% de Aumento: 113%



FEMA