Yauco: Sectores Inundables

0 0.125 0.25 0.5 Mi
0 0.225 0.45 0.9 Km

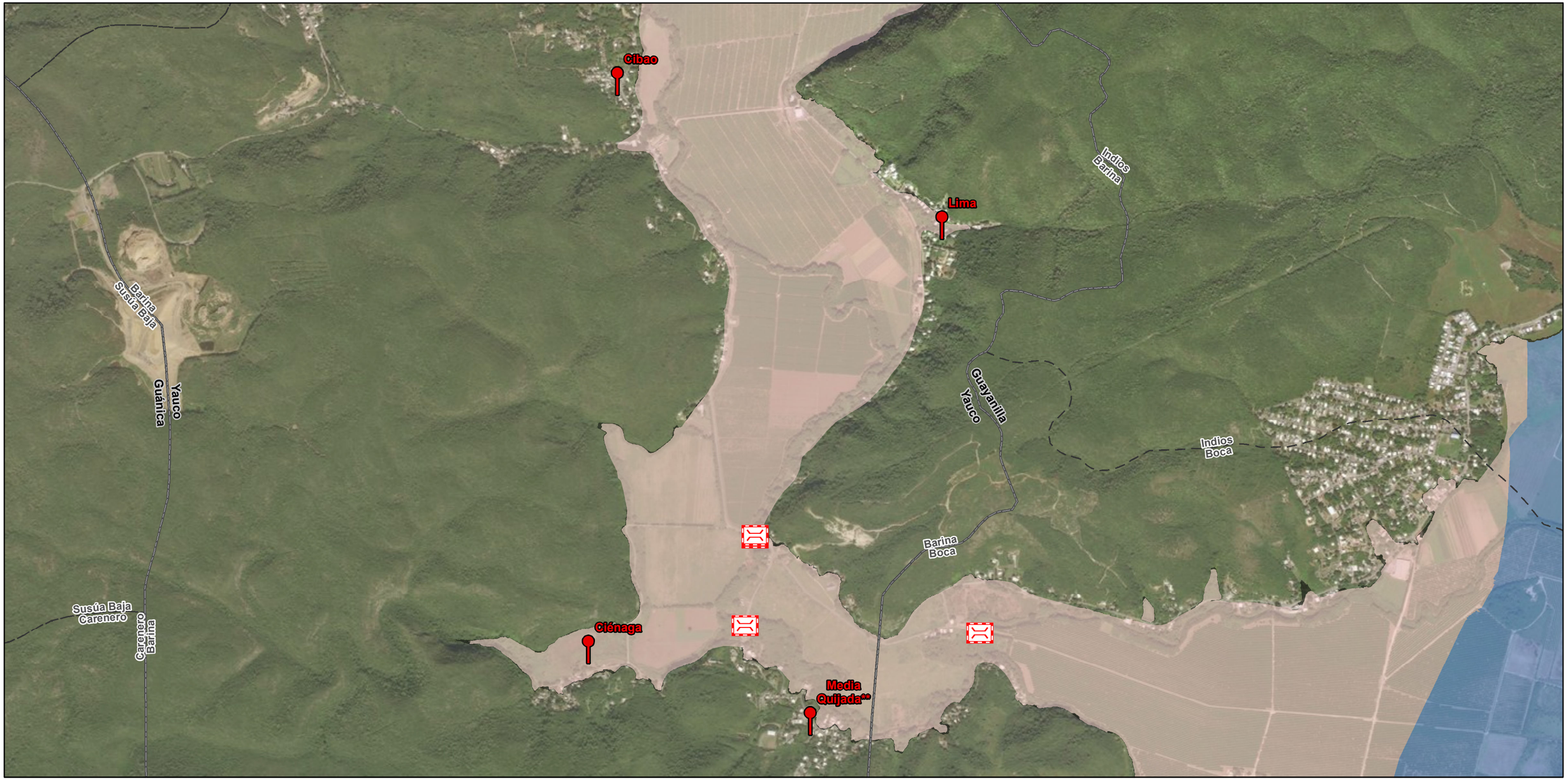

Sectores dentro de la Zona del 1% de Probabilidad de Inundación Anual (4)

Sectores dentro de la Zona del 0.2% Probabilidad de Inundación Anual (0)

Puentes dentro de la Zona del 1% de Inundación

Puentes dentro de la Zona del 0.2% de Inundación

Puentes Cerrados Post-María

LiMWA

Zona A

Cauce Mayor

Zona AE

Zona A Costera

Zona AO

Zona VE

0.2% de Probabilidad de Inundación

Límite Municipal

Límite de Barrio

N W E S

Fuentes de Datos

Sectores: Comisión Estatal de Elecciones
Puentes: US National Bridge Inventory
Puentes Cerrados: Crowd Rescue HQ
(ArcGIS Online)

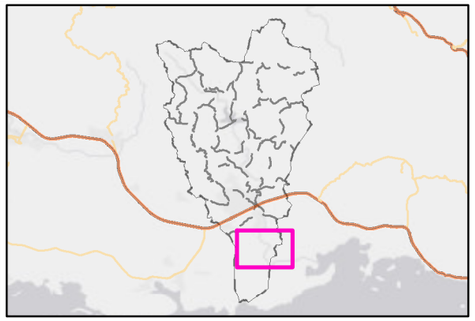

Yauco: Sectores Inundables

0 0.075 0.15 0.3 Mi
0 0.125 0.25 0.5 Km

Sectores dentro de la Zona del 1% de Probabilidad de Inundación Anual (3)

Sectores dentro de la Zona del 0.2% Probabilidad de Inundación Anual (2)

Puentes dentro de la Zona del 1% de Inundación

Puentes dentro de la Zona del 0.2% de Inundación

Puentes Cerrados Post-María

LiMWA

Zona A

Cauce Mayor

Zona AE

Zona A Costera

Zona AO

Zona VE

0.2% de Probabilidad de Inundación

Límite Municipal

Límite de Barrio

N W E S

Fuentes de Datos

Sectores: Comisión Estatal de Elecciones
Puentes: US National Bridge Inventory
Puentes Cerrados: Crowd Rescue HQ (ArcGIS Online)

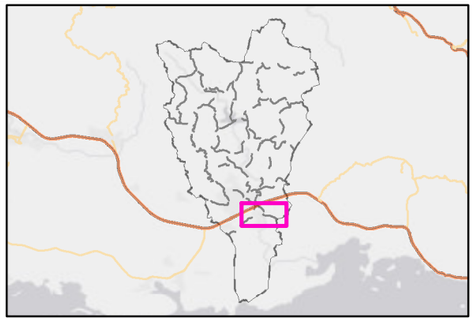

Yauco: Sectores Inundables

0 0.075 0.15 0.3 Mi
0 0.125 0.25 0.5 Km

Sectores dentro de la Zona del 1% de Probabilidad de Inundación Anual (7)

Sectores dentro de la Zona del 0.2% Probabilidad de Inundación Anual (2)

Puentes dentro de la Zona del 1% de Inundación

Puentes dentro de la Zona del 0.2% de Inundación

Puentes Cerrados Post-María

LiMWA

Zona A

Cauce Mayor

Zona AE

Zona A Costera

Zona AO

Zona VE

0.2% de Probabilidad de Inundación

Límite Municipal

Límite de Barrio

N W E S

Fuentes de Datos

Sectores: Comisión Estatal de Elecciones
Puentes: US National Bridge Inventory
Puentes Cerrados: Crowd Rescue HQ
(ArcGIS Online)

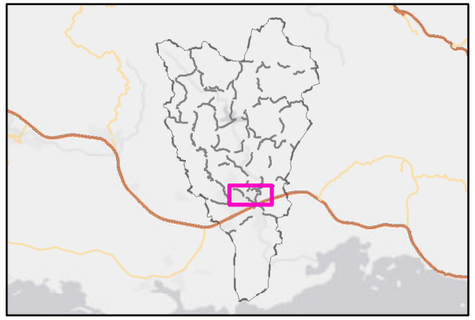

Yauco: Sectores Inundables

0 0.075 0.15 0.3 Mi
0 0.125 0.25 0.5 Km

Sectores dentro de la Zona del 1% de Probabilidad de Inundación Anual (3)

Sectores dentro de la Zona del 0.2% Probabilidad de Inundación Anual (1)

Puentes dentro de la Zona del 1% de Inundación

Puentes dentro de la Zona del 0.2% de Inundación

Puentes Cerrados Post-María

LiMWA

Zona A

Cauce Mayor

Zona AE

Zona A Costera

Zona AO

Zona VE

0.2% de Probabilidad de Inundación

Límite Municipal

Límite de Barrio

N W E S

Fuentes de Datos

Sectores: Comisión Estatal de Elecciones
Puentes: US National Bridge Inventory
Puentes Cerrados: Crowd Rescue HQ (ArcGIS Online)

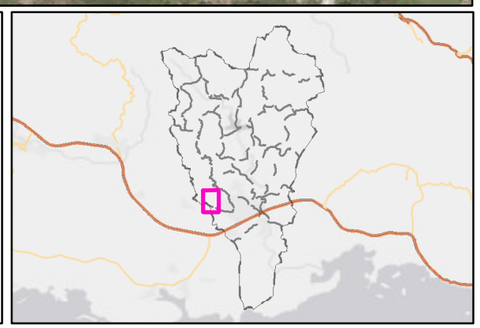

Yauco: Sectores Inundables

0 0.05 0.1 0.2 Mi
0 0.075 0.15 0.3 Km

Sectores dentro de la Zona del 1% de Probabilidad de Inundación Anual (1)

Sectores dentro de la Zona del 0.2% Probabilidad de Inundación Anual (0)

Puentes dentro de la Zona del 1% de Inundación

Puentes dentro de la Zona del 0.2% de Inundación

Puentes Cerrados Post-María

LiMWA

Zona A

Cauce Mayor

Zona AE

Zona A Costera

Zona AO

Zona VE

0.2% de Probabilidad de Inundación

Límite Municipal

Límite de Barrio

N W E S

Fuentes de Datos

Sectores: Comisión Estatal de Elecciones
Puentes: US National Bridge Inventory
Puentes Cerrados: Crowd Rescue HQ (ArcGIS Online)

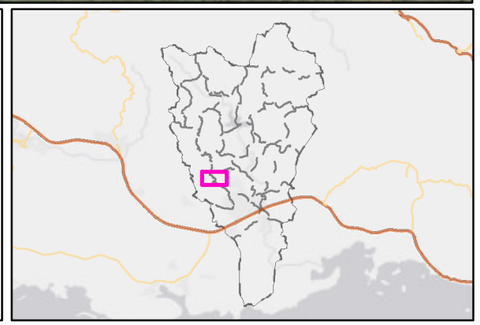

Yauco: Sectores Inundables

0 0.125 0.25 0.5 Mi
0 0.2 0.4 0.8 Km

Sectores dentro de la Zona del 1% de Probabilidad de Inundación Anual (4)

Sectores dentro de la Zona del 0.2% Probabilidad de Inundación Anual (0)

Puentes dentro de la Zona del 1% de Inundación

Puentes dentro de la Zona del 0.2% de Inundación

Puentes Cerrados Post-María

LiMWA

Zona A

Cauce Mayor

Zona AE

Zona A Costera

Zona AO

Zona VE

0.2% de Probabilidad de Inundación

Límite Municipal

Límite de Barrio

N W E S

Fuentes de Datos

Sectores: Comisión Estatal de Elecciones
Puentes: US National Bridge Inventory
Puentes Cerrados: Crowd Rescue HQ
(ArcGIS Online)

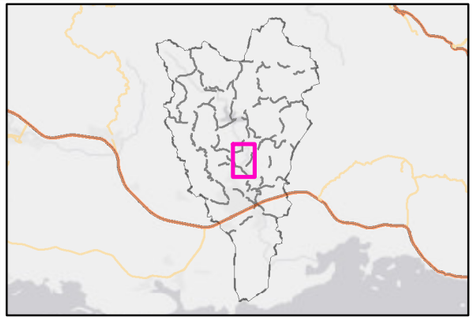

Yauco: Sectores Inundables

0 0.04 0.08 0.16 Mi
0 0.05 0.1 0.2 Km

Sectores dentro de la Zona del 1% de Probabilidad de Inundación Anual (1)

Sectores dentro de la Zona del 0.2% Probabilidad de Inundación Anual (0)

Puentes dentro de la Zona del 1% de Inundación

Puentes dentro de la Zona del 0.2% de Inundación

Puentes Cerrados Post-María

LiMWA

Zona A

Cauce Mayor

Zona AE

Zona A Costera

Zona AO

Zona VE

0.2% de Probabilidad de Inundación

Límite Municipal

Límite de Barrio

N W E S

Fuentes de Datos
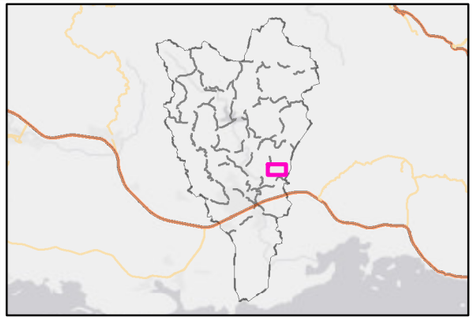
Sectores: Comisión Estatal de Elecciones
Puentes: US National Bridge Inventory
Puentes Cerrados: Crowd Rescue HQ
(ArcGIS Online)