Carolina: Sectores Inundables

0 0.03 0.06 0.12 Mi
0 0.05 0.1 0.2 Km

Doncella Winds
Plaza del Mar
Condesa del Mar
The Galaxy
Luis Llorens Torres*
Surfside Mansions 3307
Las Gaviotas 3409
Atlantic View
Golden Beach 3511
Costa Linda
Marlin Tower I
Reef Tower 3919
Atlantic Beach
Marlin Tower II
Waldorf Tower 4123
Isla Verde
Isla Verde Tower
Beach Tower
Park Plaza 4429
Plaza Atlántico
San Juan
Carolina
Santurce
Cangrejo Arriba
26

Sectores dentro de la Zona del 1% de Inundación (20)

Sectores dentro de la Zona del 0.2% de Inundación (0)

Puentes dentro de la Zona del 1% de Inundación

Puentes dentro de la Zona del 0.2% de Inundación

Puentes Cerrados Post-María

Zonas Inundables

Zona A

Cauce Mayor

Zona AE

Zona A Costera

Zona AO

Zona VE

Zona del 0.2% de Inundación Anual

Límite Municipal

Límite de Barrio

N W E S

Fuentes de Datos

Sectores: Comisión Estatal de Elecciones
Puentes: US National Bridge Inventory
Puentes Cerrados: Crowd Rescue HQ (ArcGIS Online)

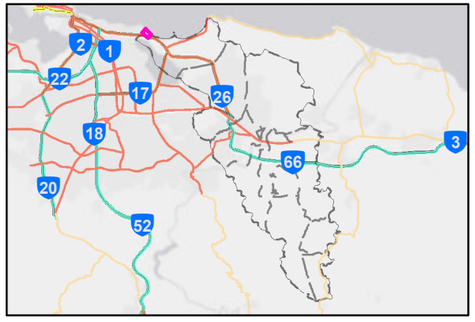

Carolina: Sectores Inundables

0 0.05 0.1 0.2 Mi
0 0.075 0.15 0.3 Km

Atlantic View
Golden Beach 3511
Marlin Tower I
Marlin Tower II
Isla Verde
Isla Verde Tower
Waldorf Tower 4123
Beach Tower
Plaza Atlántico
Villas del Mar Oeste 4735
Park Plaza 4429
Castillo del Mar 4633
Villas del Mar Este
El Girasol 4837
Tiffany
Playablanca
Marbella del Caribe Oeste 5347
El Palmar Norte
Villamar
Villamar
Continental Villas
Los Corales 5555
Ocean View 5575
Racquet Club 5803
Coral Beach 2
Coral Beach 1
La Posada
Ocean Tower 5757
ESJ Tower
Los Pinos Oeste 6400
Los Pinos Este 6410
Isla Verde Estates
La Mancha 6300
Tropicana
Astralis
Costa del Sol
Mundo Feliz
Villas del Palmar Sur
El Palmar Sur
26
Carolina
San Juan
Cangrejo Arriba
Santurce

Sectores dentro de la Zona del 1% de Inundación (43)

Sectores dentro de la Zona del 0.2% de Inundación (2)

Puentes dentro de la Zona del 1% de Inundación

Puentes dentro de la Zona del 0.2% de Inundación

Puentes Cerrados Post-María

Zonas Inundables

Zona A

Cauce Mayor

Zona AE

Zona A Costera

Zona AO

Zona VE

Zona del 0.2% de Inundación Anual

Límite Municipal

Límite de Barrio

N W E S

Fuentes de Datos

Sectores: Comisión Estatal de Elecciones
Puentes: US National Bridge Inventory
Puentes Cerrados: Crowd Rescue HQ
(ArcGIS Online)

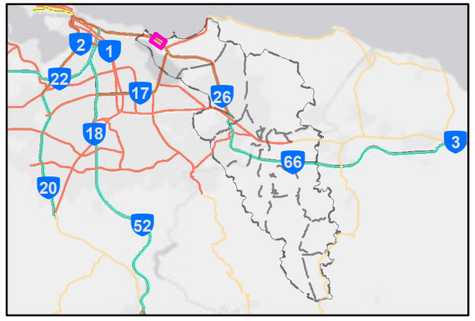

Carolina: Sectores Inundables

Sectores dentro de la Zona del 1% de Inundación (52)

Sectores dentro de la Zona del 0.2% de Inundación (2)

Puentes dentro de la Zona del 1% de Inundación

Puentes dentro de la Zona del 0.2% de Inundación

Puentes Cerrados Post-María

Zonas Inundables

Zona A

Cauce Mayor

Zona AE

Zona A Costera

Zona AO

Zona VE

Zona del 0.2% de Inundación Anual

Límite Municipal

Límite de Barrio

N W E S

Fuentes de Datos

Sectores: Comisión Estatal de Elecciones
Puentes: US National Bridge Inventory
Puentes Cerrados: Crowd Rescue HQ (ArcGIS Online)

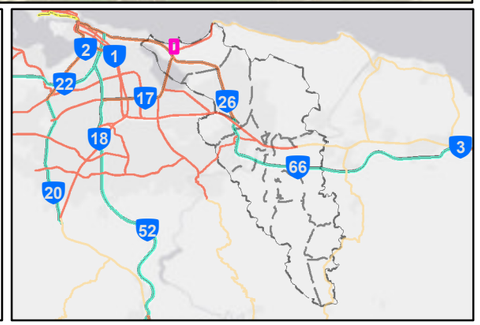

Carolina: Sectores Inundables

0 0.0325 0.065 0.13 Mi
0 0.05 0.1 0.2 Km

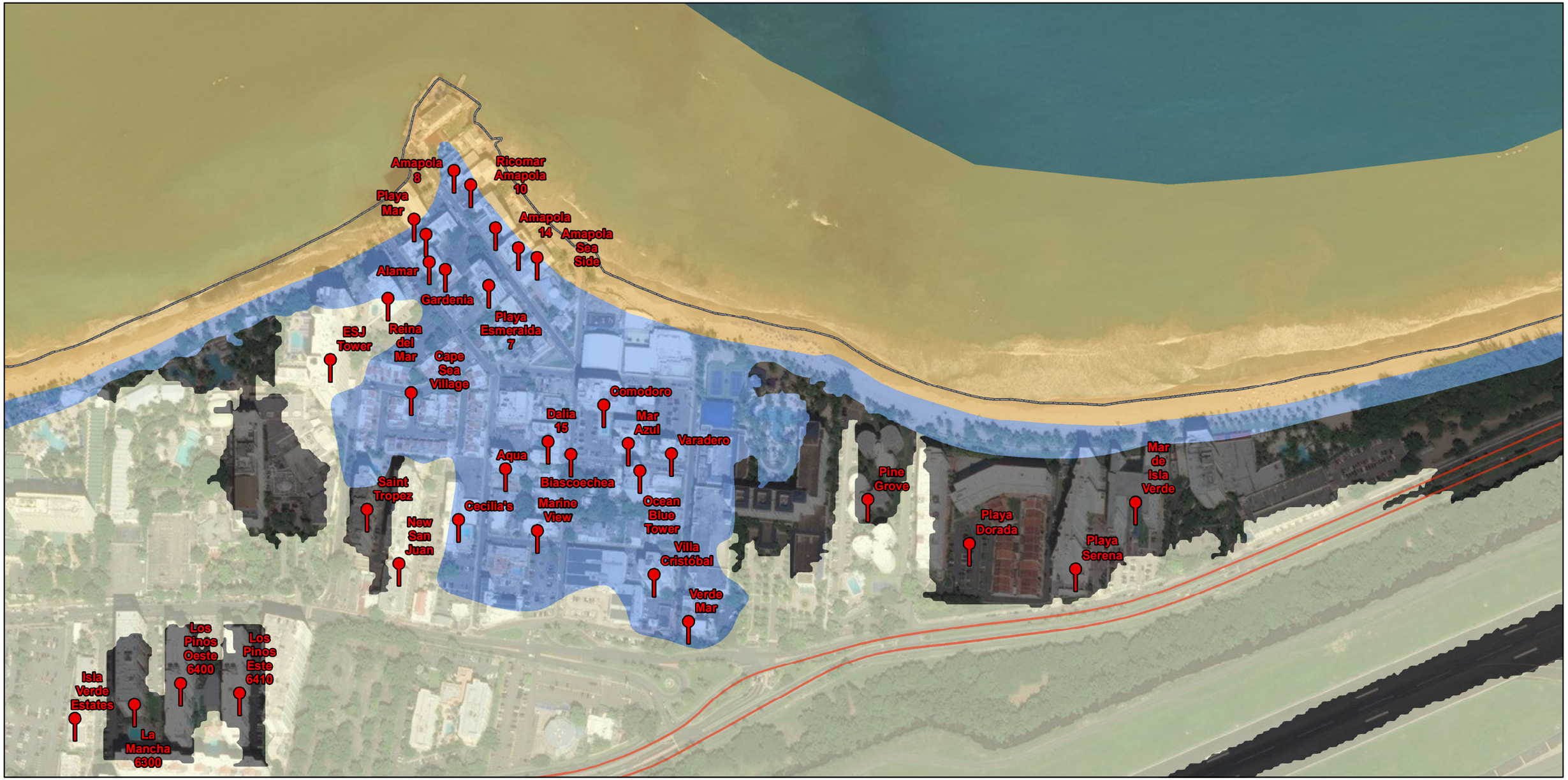

Sectores dentro de la Zona del 1% de Inundación (34)

Sectores dentro de la Zona del 0.2% de Inundación (0)

Puentes dentro de la Zona del 1% de Inundación

Puentes dentro de la Zona del 0.2% de Inundación

Puentes Cerrados Post-María

Zonas Inundables

Zona A

Cauce Mayor

Zona AE

Límite Municipal

Zona A Costera

Zona AO

Zona VE

Zona del 0.2% de Inundación Anual

Límite de Barrio

N W E S

Fuentes de Datos

Sectores: Comisión Estatal de Elecciones
Puentes: US National Bridge Inventory
Puentes Cerrados: Crowd Rescue HQ
(ArcGIS Online)

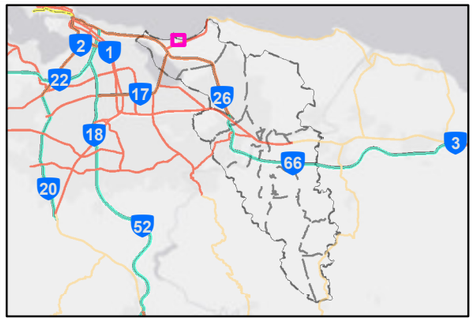

Carolina: Sectores Inundables

0 0.1 0.2 0.4 Mi
0 0.15 0.3 0.6 Km

Sectores dentro de la Zona del 1% de Inundación (8)

Sectores dentro de la Zona del 0.2% de Inundación (15)

Puentes dentro de la Zona del 1% de Inundación

Puentes dentro de la Zona del 0.2% de Inundación

Puentes Cerrados Post-María

Zonas Inundables

Zona A

Cauce Mayor

Zona AE

Zona A Costera

Zona AO

Zona VE

Zona del 0.2% de Inundación Anual

Límite Municipal

Límite de Barrio

N W E S

Fuentes de Datos

Sectores: Comisión Estatal de Elecciones
Puentes: US National Bridge Inventory
Puentes Cerrados: Crowd Rescue HQ (ArcGIS Online)

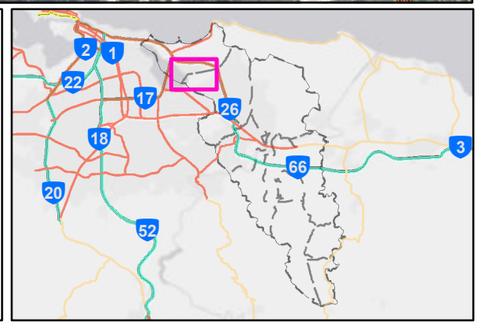

Carolina: Sectores Inundables

0 0.125 0.25 0.5 Mi
0 0.225 0.45 0.9 Km

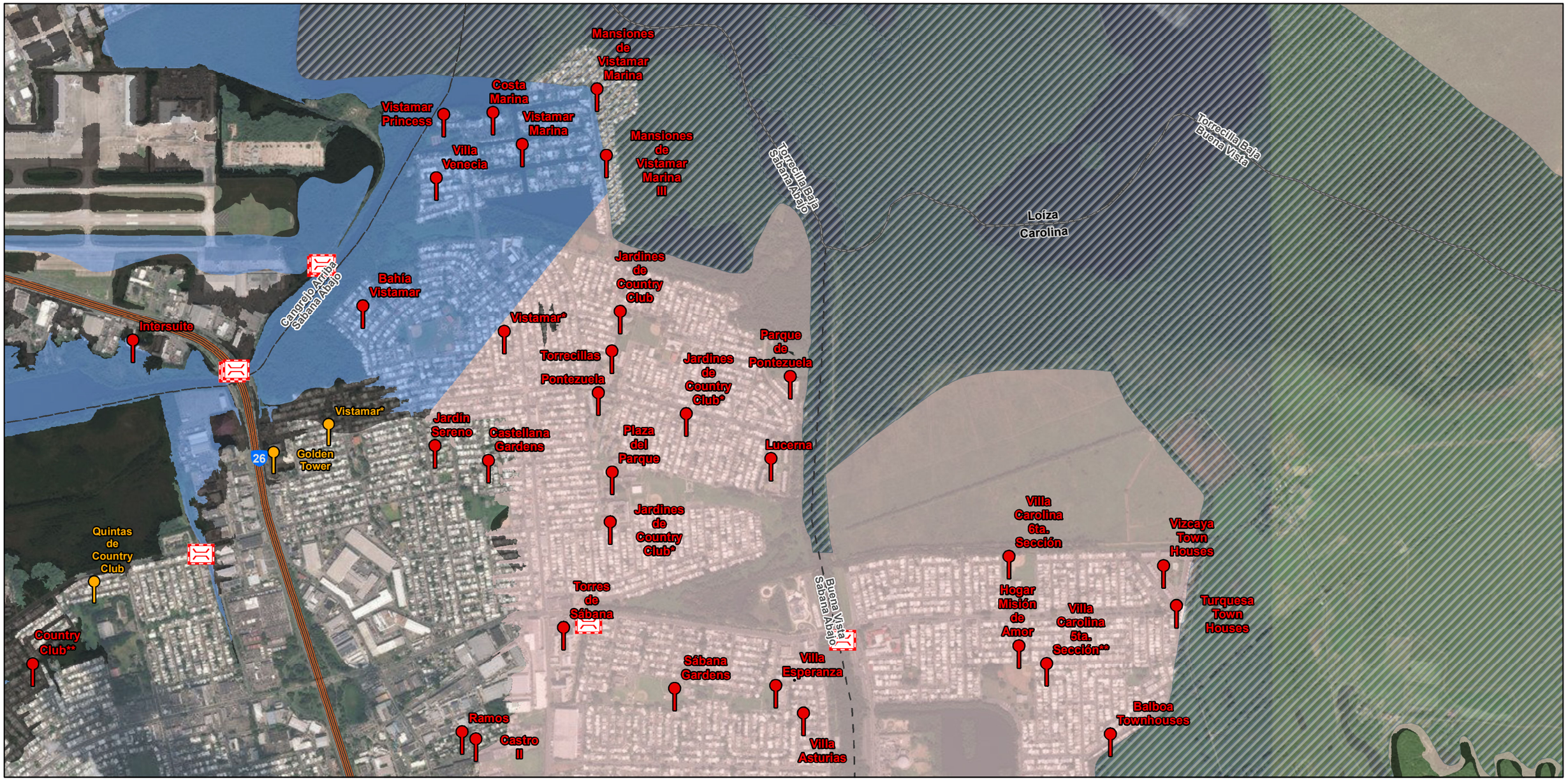

Sectores dentro de la Zona del 1% de Inundación (32)

Sectores dentro de la Zona del 0.2% de Inundación (3)

Puentes dentro de la Zona del 1% de Inundación

Puentes dentro de la Zona del 0.2% de Inundación

Puentes Cerrados Post-María

Zonas Inundables

Zona A

Cauce Mayor

Zona AE

Zona A Costera

Zona AO

Zona VE

Zona del 0.2% de Inundación Anual

Límite Municipal

Límite de Barrio

N W E S

Fuentes de Datos

Sectores: Comisión Estatal de Elecciones
Puentes: US National Bridge Inventory
Puentes Cerrados: Crowd Rescue HQ
(ArcGIS Online)

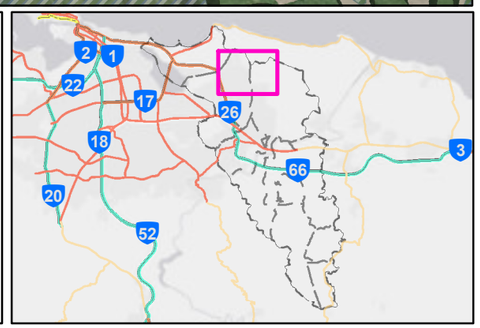

Carolina: Sectores Inundables

0 0.125 0.25 0.5 Mi
0 0.225 0.45 0.9 Km

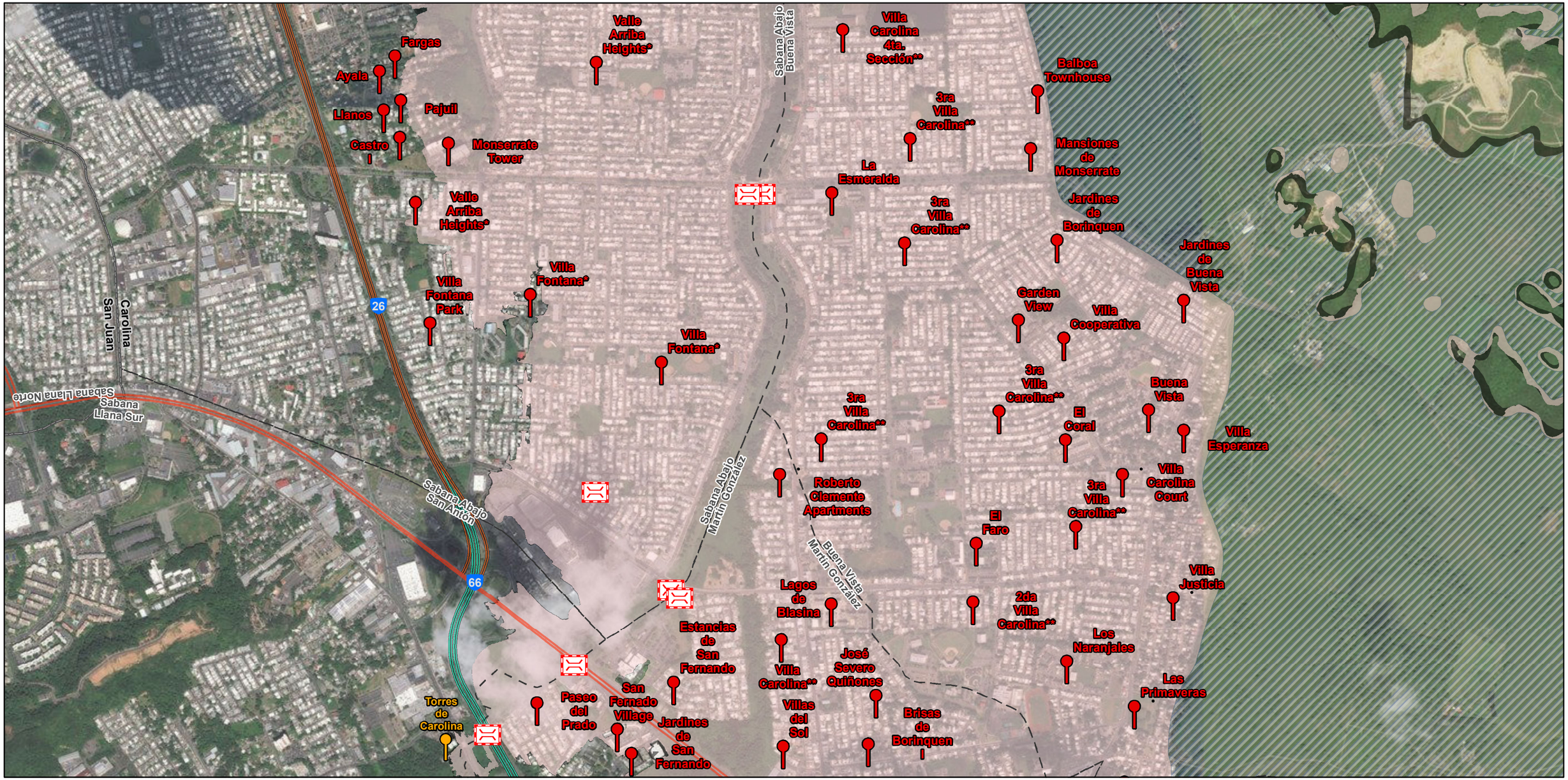

Sectores dentro de la Zona del 1% de Inundación (44)

Sectores dentro de la Zona del 0.2% de Inundación (1)

Puentes dentro de la Zona del 1% de Inundación

Puentes dentro de la Zona del 0.2% de Inundación

Puentes Cerrados Post-María

Zonas Inundables

Zona A

Cauce Mayor

Zona AE

Zona A Costera

Zona AO

Zona VE

Zona del 0.2% de Inundación Anual

Límite Municipal

Límite de Barrio

N W E S

Fuentes de Datos

Sectores: Comisión Estatal de Elecciones
Puentes: US National Bridge Inventory
Puentes Cerrados: Crowd Rescue HQ (ArcGIS Online)

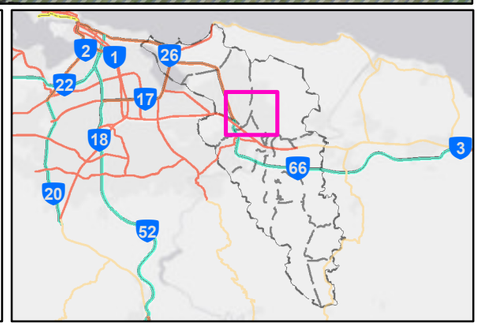

Carolina: Sectores Inundables

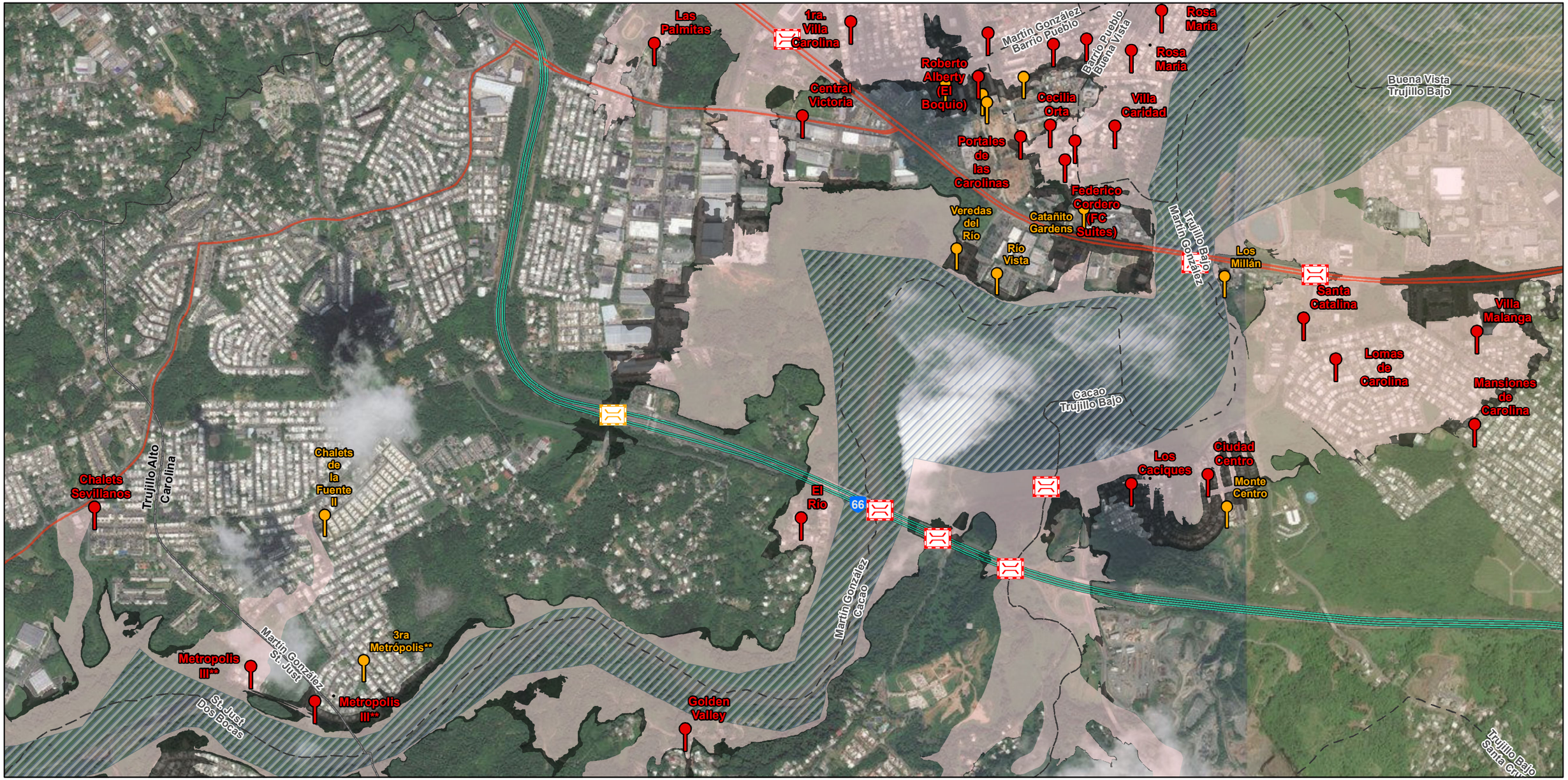

Sectores dentro de la Zona del 1% de Inundación (26)

Sectores dentro de la Zona del 0.2% de Inundación (11)

Puentes dentro de la Zona del 1% de Inundación

Puentes dentro de la Zona del 0.2% de Inundación

Puentes Cerrados Post-María

Zonas Inundables

- Zona A
- Cauce Mayor
- Zona AE
- Zona A Costera
- Zona AO
- Zona VE
- Zona del 0.2% de Inundación Anual
- Límite Municipal
- Límite de Barrio

N W E S

Fuentes de Datos

Sectores: Comisión Estatal de Elecciones
Puentes: US National Bridge Inventory
Puentes Cerrados: Crowd Rescue HQ (ArcGIS Online)

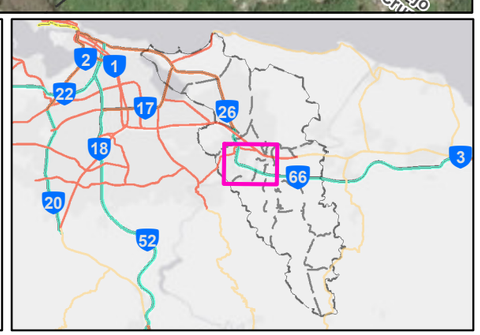

Carolina: Sectores Inundables

0 0.125 0.25 0.5 Mi
0 0.2 0.4 0.8 Km

Hogar Techo Seguro
Barrio Pueblo Buena Vista
Rosa María
Cecilia Orta
Villa Caridad
Portales de las Carolinas
Federico Cordero (FC Suites)
Río Vista
Martín González
Trujillo Bajo
Los Millán
Santa Catalina
Lomas de Carolina
Villa Malanga
Buenaventura
Pablo Pizarro* (Calle)
Pablo Pizarro* (Calle)
Valcárcel
Mansiones de Carolina
Carvajal
Canovanillas
Trujillo Bajo
Buena Vista Trujillo Bajo
Buena Vista Canovanillas
Torrecilla Alta Canovanillas
Torrecilla Alta Canóvanas
Palma Real de Cambute
Loíza Valley
Barrio Pueblo Canóvanas
Los Colobos Park
Terrazas de Carolina
Carolina
Canóvanas
Cacao Trujillo Bajo
Los Caciques
Ciudad Centro
Monte Centro
66
Trujillo Bajo Santa Cruz

Sectores dentro de la Zona del 1% de Inundación (23)	Puentes dentro de la Zona del 1% de Inundación
Sectores dentro de la Zona del 0.2% de Inundación (10)	Puentes dentro de la Zona del 0.2% de Inundación
	Puentes Cerrados Post-María

Zonas Inundables

- Zona A
- Cauce Mayor
- Zona AE
- Límite Municipal
- Zona A Costera
- Zona AO
- Zona VE
- Zona del 0.2% de Inundación Anual
- Límite de Barrio

N W E S

Fuentes de Datos

Sectores: Comisión Estatal de Elecciones
Puentes: US National Bridge Inventory
Puentes Cerrados: Crowd Rescue HQ
(ArcGIS Online)

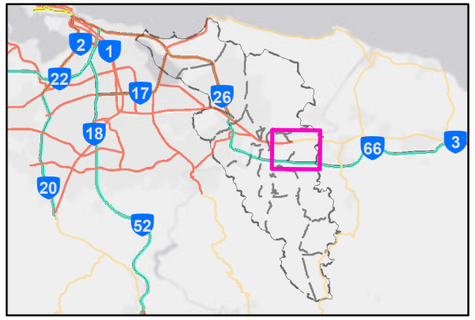

Carolina: Sectores Inundables

0 0.125 0.25 0.5 Mi
0 0.2 0.4 0.8 Km

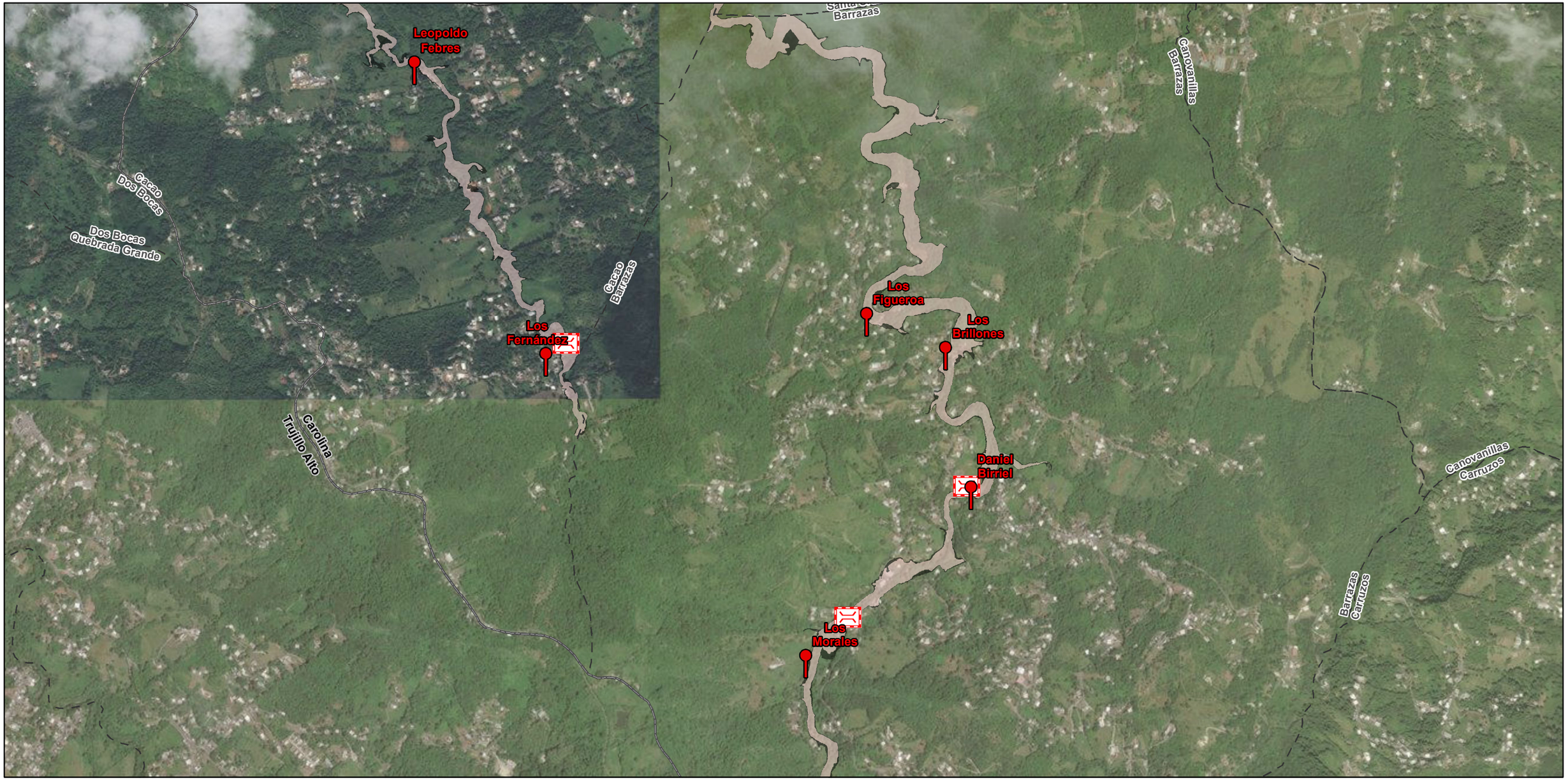

Sectores dentro de la Zona del 1% de Inundación (6)

Sectores dentro de la Zona del 0.2% de Inundación (0)

Puentes dentro de la Zona del 1% de Inundación

Puentes dentro de la Zona del 0.2% de Inundación

Puentes Cerrados Post-María

Zonas Inundables

Zona A

Cauce Mayor

Zona AE

Zona A Costera

Zona AO

Zona VE

Zona del 0.2% de Inundación Anual

Límite Municipal

Límite de Barrio

N W E S

Fuentes de Datos
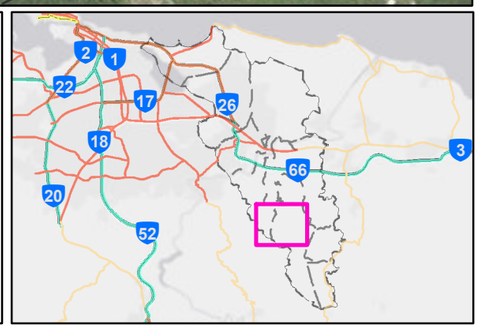
Sectores: Comisión Estatal de Elecciones
Puentes: US National Bridge Inventory
Puentes Cerrados: Crowd Rescue HQ
(ArcGIS Online)